




Valchiavenna

ANELLO NELLA RISERVA NATURALE DELLE MARMITTE DEI GIGANTI

 difficoltà E - lunghezza 3,6 km - dislivello 490 m

 2 1/2h

 da marzo a novembre

 Piuro, Borgonuovo

1



1. PARTENZA - CASCATE ACQUA FRAGGIA area picnic
2. BORGONUOVO
3. PANNELLO ILLUSTRATIVO
4. SENTIERO ATTREZZATO con scalette in ferro
5. PUNTI PANORAMICI
6. PONTE DI CORDE
7. SALTII CON CASCATE
8. RIFUGIO SAVOGNO
9. SAVOGNO
10. CHIESA DI SAN BERNARDINO sec. XV
11. CROTTI DI SAVOGNO
12. STALLE DEI RONCHI