




# Valtellina SULLA CRESTA TRA ALPE GRANDA E SAN CÈRES

 difficoltà E - lunghezza 9,7 km - dislivello circa 850 m

 3 h per la salita

 da maggio a ottobre e in inverno con la neve

 Buglio in Monte, Our di Cima

4



1. PUNTO DI PARTENZA
2. ALPE GRANDA - PUNTO PANORAMICO
3. RIFUGIO ALPE GRANDA
4. ALPE MERLA
5. PRODUZIONE FORMAGGIO D'ALPE
6. ALPE SCERMENDONE - PUNTO PANORAMICO
7. CHIESETTA DI SAN QUIRICO - PUNTO PANORAMICO A 360°
8. BIVACCO SCERMENDONE